

Wolfsteiner Glück

Rundwanderung zu den Highlights von Neumarkt

Kommen Sie mit zu den Wahrzeichen Neumarkts! Weite Aussichten begleiten uns auf den wacholderbestandenen Trockenhängen über der Pfalzgrafenstadt.

Unterwegs erreichen wir die prächtige Mariahilfkirche, ein barockes Kleinod, und die weithin sichtbare Ruine Wolfstein. Später kontrastiert die hier verbreitete Mühlen-tradition mit der Moderne.

Kleine Haine und Hügel begrüßen uns, und schließlich begleitet uns der Alte Kanal, im 19. Jahrhundert eine ingenieurtechnische Meisterleistung, heute beliebtes Industrie-Idyll.

Ausgiebige, anfangs spritzige, später moderate Wanderung, besonders empfehlenswert an klaren Tagen mit weiter Fernsicht. **18.9 km, 310 m auf und ab.**



Impressum:

Herausgeber:

Stadt Neumarkt i.d.OPf. | Rathausplatz 1 | 92318 Neumarkt
Tel: +49 9181 255-0 | Fax: +49 9181 255-195
E-Mail: info@neumarkt.de | Internet: www.neumarkt.de

Konzept & Layout: Schettler Consulting KG, Lauf

Bilder: Andreas Hub | <http://andreasHub.de/>

Aktuelle **Wanderkarte** erhältlich unter www.publicpress.de





1. Wolfsteiner Glück

Zu den Highlights von Neumarkt

Wegbeschreibung

Ausgiebige, anfangs spritzige, später moderate Wanderung, besonders empfehlenswert an klaren Tagen mit weiter Fernsicht. **18.9 km, 310 m** auf und ab. An Werktagen Rückfahrt mit Buslinie 512 ab Loderbach möglich (dann **14.5 km**)

Wir starten am Oberen Tor, mitten in Neumarkt. Mit  wenden wir uns dem Kloster St. Joseph zu und steigen, mit sich weitenden Blicken auf die schöne Pfalzgrafensteinadt, den alten Kreuzweg zur sehr sehenswerten Mariahilfkirche empor.

Ein klein wenig unterhalb der Kirche an einer Grotte gesellt sich bei **Tafel 4056** die **Zeugenbergrunde**  zu uns.


Sie folgt nun dem Altrauf, der Hangkante der Hochfläche, mit häufigen Aussichtspunkten vorbei an Höhenberg (Einkehrmöglichkeiten!) und inszeniert die für den Oberpfälzer Jura typischen Trockenhanglagen vortrefflich.


Kurz nach dem „Krähentisch“, einem imposanten Aussichtspunkt, erreichen wir die Ruine Wolfstein, das weithin sichtbare Wahrzeichen der Pfalzgrafensteinadt.


Durch die dunklen Wälder des Ottosauer Tals wandern wir hinunter nach Labersricht.

Nunmehr fast eben durchwandern wir das Pilsachtal, wo alte Mühlentradition und modernes Gewerbe miteinander kontrastiert.

Schließlich erreichen wir die Ortschaft Loderbach mit traditionellen Gasthaus in der Ortsmitte.

An Werktagen besteht die Möglichkeit, mit Buslinie 512 ab der Durchgangsstraße zurück nach Neumarkt zu gelangen. Wer möchte, kann mit der **Zeugenbergrunde**  weiter bis zum Alten Kanal wandern.

Bei **Tafel 4122** wechseln wir auf den unter der Brücke verlaufenden Kanalweg , auf dem wir, vorbei an Teichrosen, das sehenswerte Landesgartenschaugelände erreichen.

Der einmündende Wanderweg  bringt uns ab **Tafel 4120** sicher zurück zu unserem Ausgangspunkt.

Wolfsteiner Glück - Überblick

Rundwanderung:

Neumarkt, Oberes Tor - Höhenberg - Krähentisch - Ruine Wolfstein - Labersricht - Loderbach - Alter Kanal - Neumarkt

Länge: 18.9 km; 310 m auf und ab

Markierung:  -  -  - 

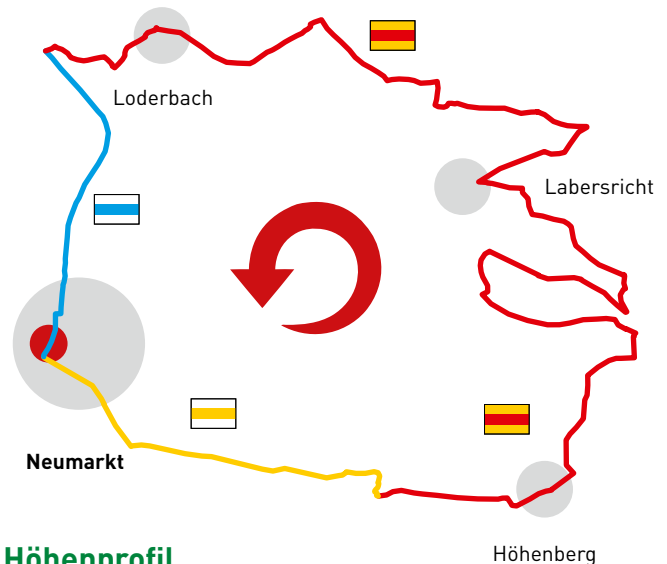
Einkehrmöglichkeiten

Neumarkt, Höhenberg, Loderbach

ÖPNV

Buslinie 512, Mo. bis Sa. ab Loderbach

Wegskizze



Höhenprofil

