

AUSGABE

2026
2027

ohm Technische Hochschule Nürnberg Standort Neumarkt

Zahlenspiegel

Zahlen - Daten - Fakten

MODERNE **BILDUNG** ATTRAKTIVER **HANDEL** VITALE **STADT** HERZLICHE **GASTGEBER**

GRÜßWORT



Sehr geehrte Damen und Herren,

ich lade Sie herzlich dazu ein, auf den nachfolgenden Seiten zahlreiche Statistiken über Neumarkt i.d.OPf. zu entdecken und die Stadt dadurch noch besser kennenzulernen. Eine wichtige Nachricht vorweg: Die Bevölkerung in Neumarkt wächst kontinuierlich. Im Februar 2026 wurde eine Rekordzahl der Hauptwohnsitze im Stadtgebiet Neumarkt vermeldet: 42.007 Einwohner.

Und es gibt weitere Erfolgswahlen: So stieg die Zahl der sozialversicherungspflichtig Beschäftigten auch während der Corona-Jahre stetig an. Dieser Trend setzte sich fort. Heute sind es mehr als 23.500. Dass auch die Zahl der Einpendler parallel auf über 13.700 anwuchs, spricht für die überregionale Attraktivität unseres Standorts.

Dank einer stabilen Widerstandsfähigkeit der hervorragend aufgestellten örtlichen Betriebe und Unternehmen ist die Arbeitslosigkeit auf einem beeindruckend niedrigen Niveau verblieben. Auch die Beherbergungsbranche erholte sich rasch und konnte 2025 wieder knapp 120.000 Übernachtungen in unserer schönen Stadt verbuchen.

Weitere Details über die erfolgreiche Entwicklung Neumarkts als starke Stadt enthält die nun vorliegende Ausgabe des Zahlenspiegels 2026/27. Diese erscheint im bewährten Design und stellt die wichtigsten aktuellen Angaben aus den Themenbereichen Wirtschaft, Arbeitsmarkt, Einwohner und Demographie dar. An mehreren Stellen finden Sie zudem zeitliche Verläufe und Informationen zu unserer Position im bayern- oder deutschlandweiten Vergleich.

Mit freundlichen Grüßen

Markus Ochsenkühn
Oberbürgermeister

Impressum

Herausgeber:

Stadt Neumarkt i.d.OPf.
Rathausplatz 1
92318 Neumarkt i.d.OPf.
Tel.: 09181/255-0
Fax: 09181/255-109
E-Mail: info@neumarkt.de
Web: www.neumarkt.de

Inhalt und Umsetzung:

 Deltaspaces Urban Consulting
Buchenstraße 4
86462 Langweid a.Lech
Tel.: 08230/6354522
Fax: 08230/853555
E-Mail: info@deltaspaces.de
Web: www.deltaspaces.de

Amt für Wirtschaftsförderung
Untere Marktstraße 14
92318 Neumarkt i.d.OPf.
Tel.: 09181/255-2057
Fax: 09181/255-2060

Titelbild: Stadt Neumarkt i.d.OPf.

NEUMARKT I.D.OPF.

Grundlegende Informationen

Geographische Lage:

11° 27' 34,8" Ost
49° 16' 52,4" Nord

Höhenlage (m über NHN):

Stadtgebiet	406 - 595
Rathaus	423
Wolfstein	589
Fuchsberg	595
Mariahilfberg	581

Stadtgebiet:

Fläche	79,01 km ²
Fläche der Fußgängerzone	0,01 km ²
Fläche der Altstadt	0,30 km ²
max. Ausdehnung Nord-Süd	9,33 km
max. Ausdehnung West-Ost	15,35 km

Bildungseinrichtungen:

Kinderkrippen	4
Kindertagesstätten	7
Kindergärten	13
Kinderhorte	3
Grundschulen	7

Mittel- und Realschulen	je 2
Gymnasien	2
Fach- und Berufsoberschulen	1
Berufs- und sonstige Schulen	7
Hochschulniederlassungen	1

Städtische Infrastrukturnetze:

Länge des Kanalnetzes	301 km
Länge des Busnetzes	134 km
Ortsstraßen	200 km
Gemeindeverbindungsstraßen	26 km
öffentliche Feld- und Waldwege	314 km
eigenständige Geh- und Radwege	44 km
Anzahl der Straßen	626

Kraftfahrzeuge:

zugelassene PKW im Stadtgebiet (je 01.01.):		
	privat	gewerblich
2024	21.966	4.623
2025	22.130	4.810
2026	22.461	4.765
private PKW je 1.000 EW ab 18 Jahren: 635		

Bevölkerung

Einwohner mit Hauptwohnsitz

42.007

Einwohner mit Nebenwohnsitz

2.020

Gesamteinwohnerzahl

44.027

männlich

49,5 %

weiblich

50,5 %

Deutsche

84,0 %

andere Staatsangehörigkeit

16,0 %

Anzahl der Nationalitäten

114

katholisch

47,3 %

evangelisch

12,5 %

sonstige/konfessionslos

40,2 %

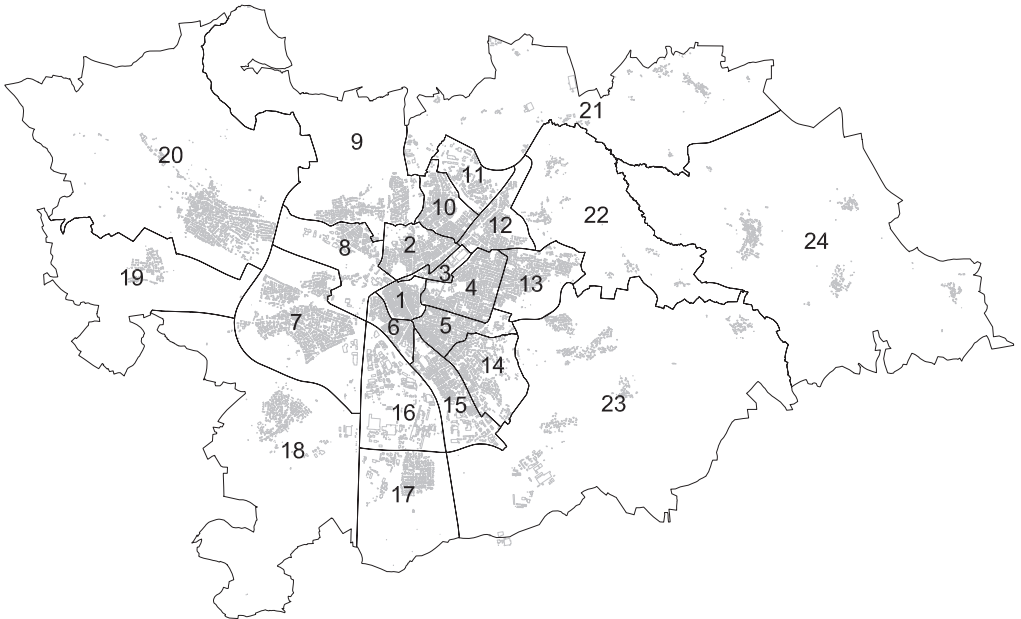
Bevölkerungsdichte (Einwohner je km²)

557

Zahlen: Stadt Neumarkt i.d.OPf.; Stand: 31.12.2025; KFZ-Statistik: Kraftfahrt-Bundesamt

EINWOHNERSTATISTIK

Statistikbezirke nach demographischen Kennzahlen



Nr. Statistikbezirk	Einwohner	Einw.-Anteil	Altersdurchschnitt	Fläche (ha)	Einw. je km ²
1 Altstadt	1.948	4,64 %	41,17	34	5.729
2 Altdorfer Straße	2.178	5,18 %	46,76	63	3.457
3 EFA-Straße	1.734	4,13 %	45,96	20	8.670
4 Saarlandstraße-Faberpark	3.218	7,66 %	47,54	85	3.786
5 Badstraße	3.366	8,01 %	46,28	59	5.705
6 Bahnhof	1.769	4,21 %	47,08	30	5.897
7 Woffenbach	4.130	9,83 %	46,36	293	1.410
8 Nürnberger Straße	866	2,06 %	44,30	147	589
9 Holzheim	1.787	4,25 %	46,19	502	356
10 Altenhof	2.786	6,63 %	46,01	60	4.643
11 Kohlenbrunner Mühle	1.281	3,05 %	43,46	67	1.912
12 Mühlen	1.607	3,83 %	46,63	72	2.232
13 Wolfstein	2.136	5,08 %	44,37	110	1.942
14 Weinberg	2.290	5,45 %	45,07	111	2.063
15 Deiningner Weg	2.962	7,05 %	45,36	96	3.085
16 Technologiepark	389	0,93 %	34,67	162	240
17 Hasenheide	1.328	3,16 %	43,00	235	565
18 Stauf	806	1,92 %	44,82	697	116
19 Rittershof	402	0,96 %	42,65	377	107
20 Pölling	2.790	6,64 %	43,84	999	279
21 An der Pilsach	239	0,57 %	45,74	699	34
22 Labersricht	284	0,68 %	45,67	430	66
23 Helena	1.241	2,95 %	41,81	1.264	98
24 Pelchenhofen	470	1,12 %	44,88	1.289	36
Gesamtstadt	42.007	100,00 %	45,24	7.901	557

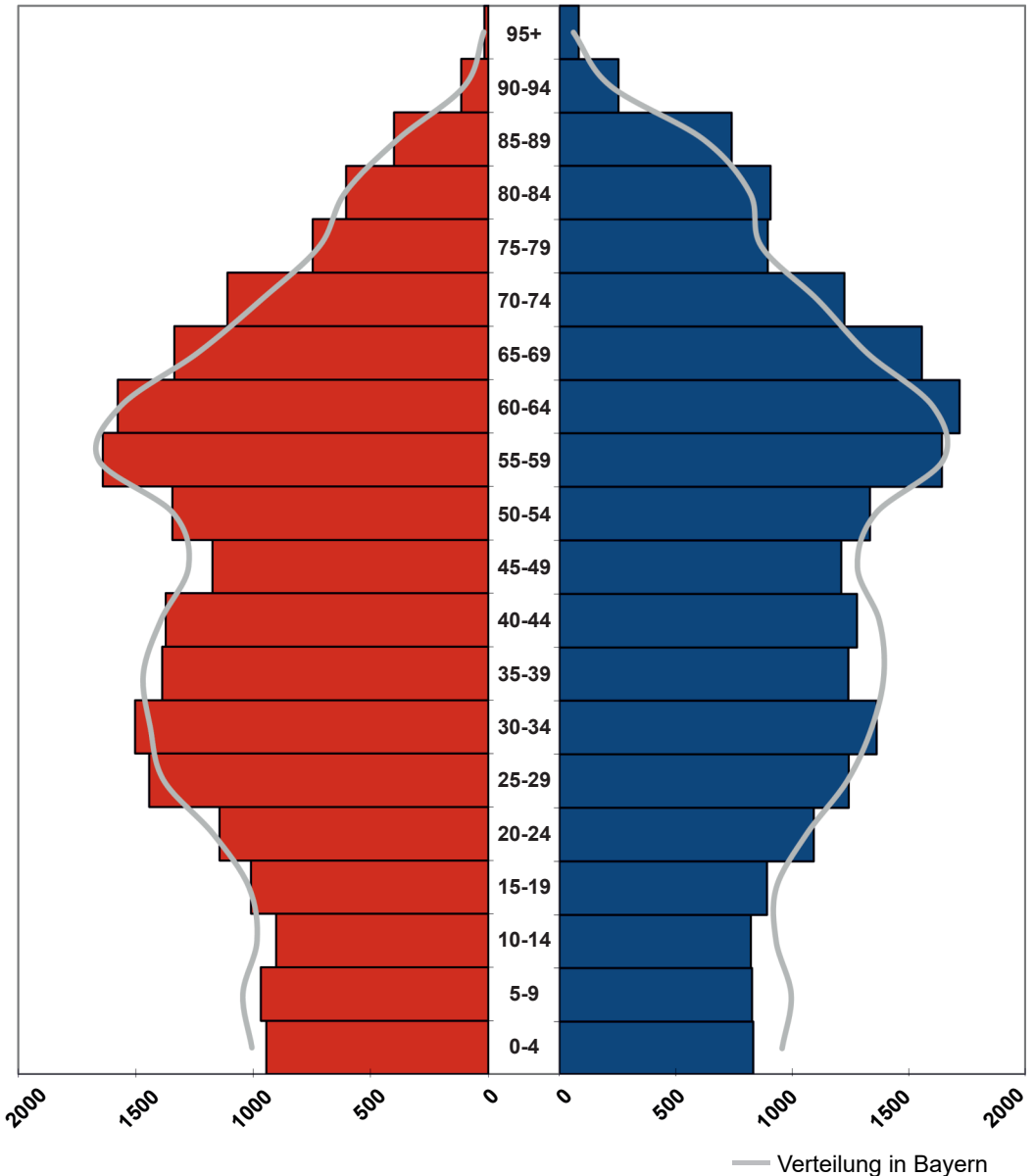
Zahlen und Darstellung: Stadt Neumarkt i.d.OPf.; Stand: 31.12.2025; Einwohner mit Hauptwohnsitz

EINWOHNERSTATISTIK

Einwohner nach Geschlecht und Alter (Bevölkerungspyramide)

männlich

weiblich



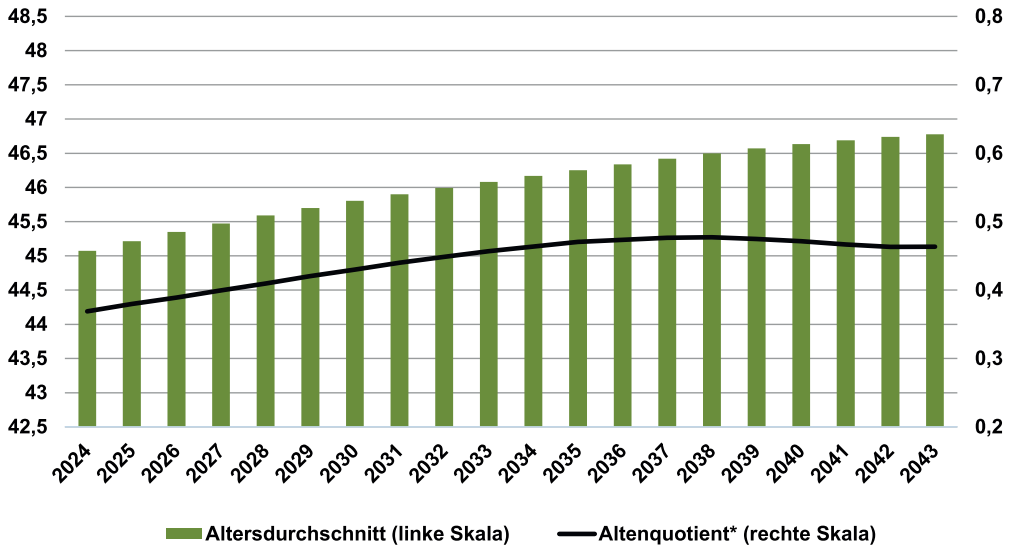
— Verteilung in Bayern

Zahlen (Neumarkt i.d.OPf.) und Darstellung: Stadt Neumarkt i.d.OPf.; Stand: 31.12.2024

Zahlen (Bayern): Bayerisches Landesamt für Statistik und Datenverarbeitung; Stand: 31.12.2024

EINWOHNERSTATISTIK

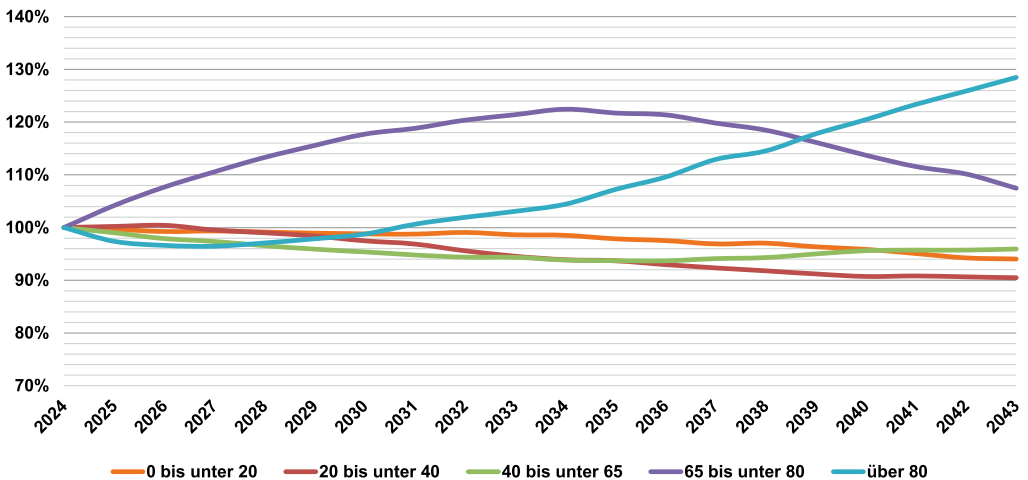
Prognose des Altersdurchschnitts und des Altenquotienten



*Altenquotient: Verhältnis der über 65-Jährigen zu den 20- bis 65-Jährigen

Zahlen, Prognose und Darstellung: Stadt Neumarkt i.d.OPf.; Stand jeweils zum 31.12.

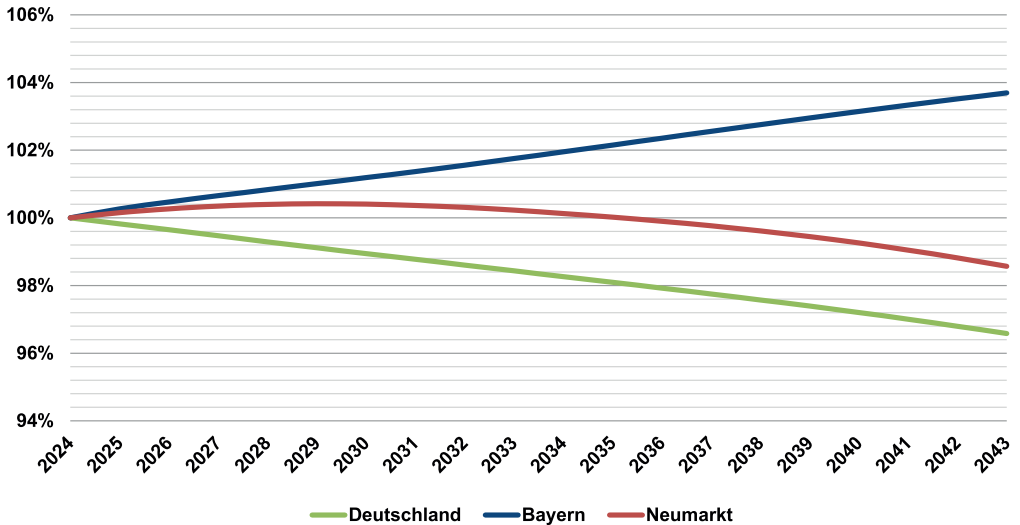
Entwicklung der Altersgruppen nach Anteilen



Zahlen, Prognose und Darstellung: Stadt Neumarkt i.d.OPf.; Stand jeweils zum 31.12.

EINWOHNERSTATISTIK

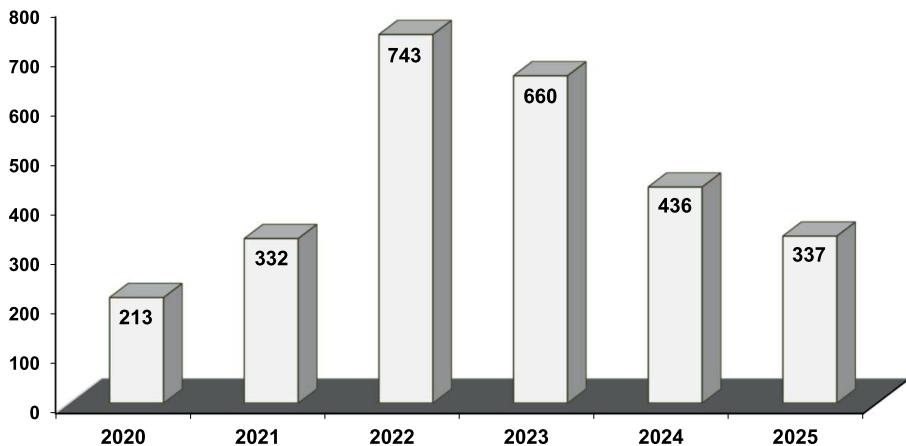
Prognose der Bevölkerungsentwicklung



Zahlen: Stadt Neumarkt i.d.OPf., Bayerisches Landesamt für Statistik und Datenverarbeitung, Statistisches Bundesamt; Bevölkerungsvorausberechnung Deutschland Variante 2 (G2L2W2); Darstellung: Stadt Neumarkt i.d.OPf.; Stand: jeweils 31.12.

Wanderungssaldo

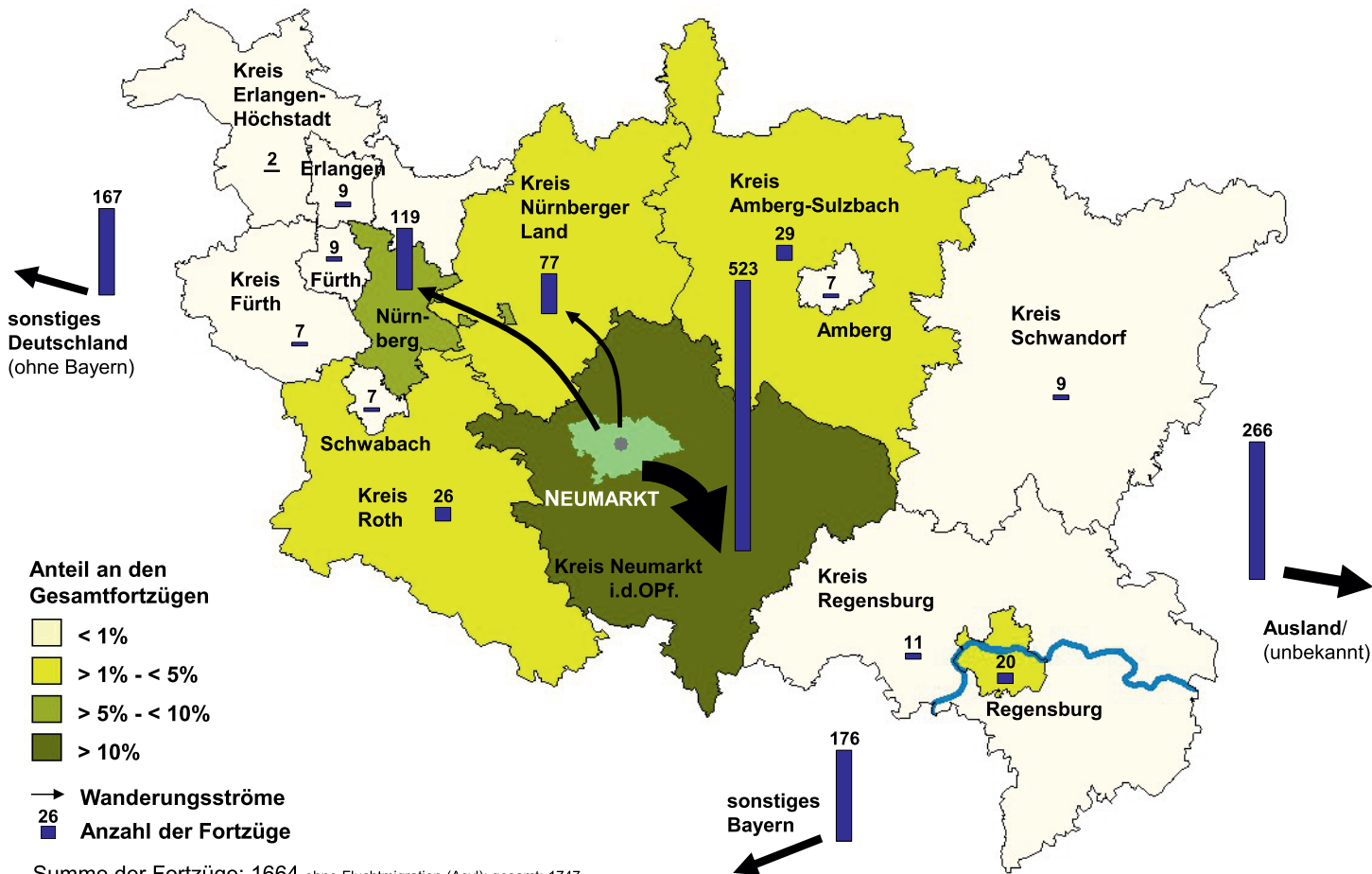
Der Wanderungssaldo zeigt, dass die Anzahl der Zuzüge nach Neumarkt i.d.OPf. die Anzahl der Fortzüge deutlich übersteigt:



Zahlen, Prognose und Darstellung: Stadt Neumarkt i.d.OPf.

WANDERUNGSSTATISTIK

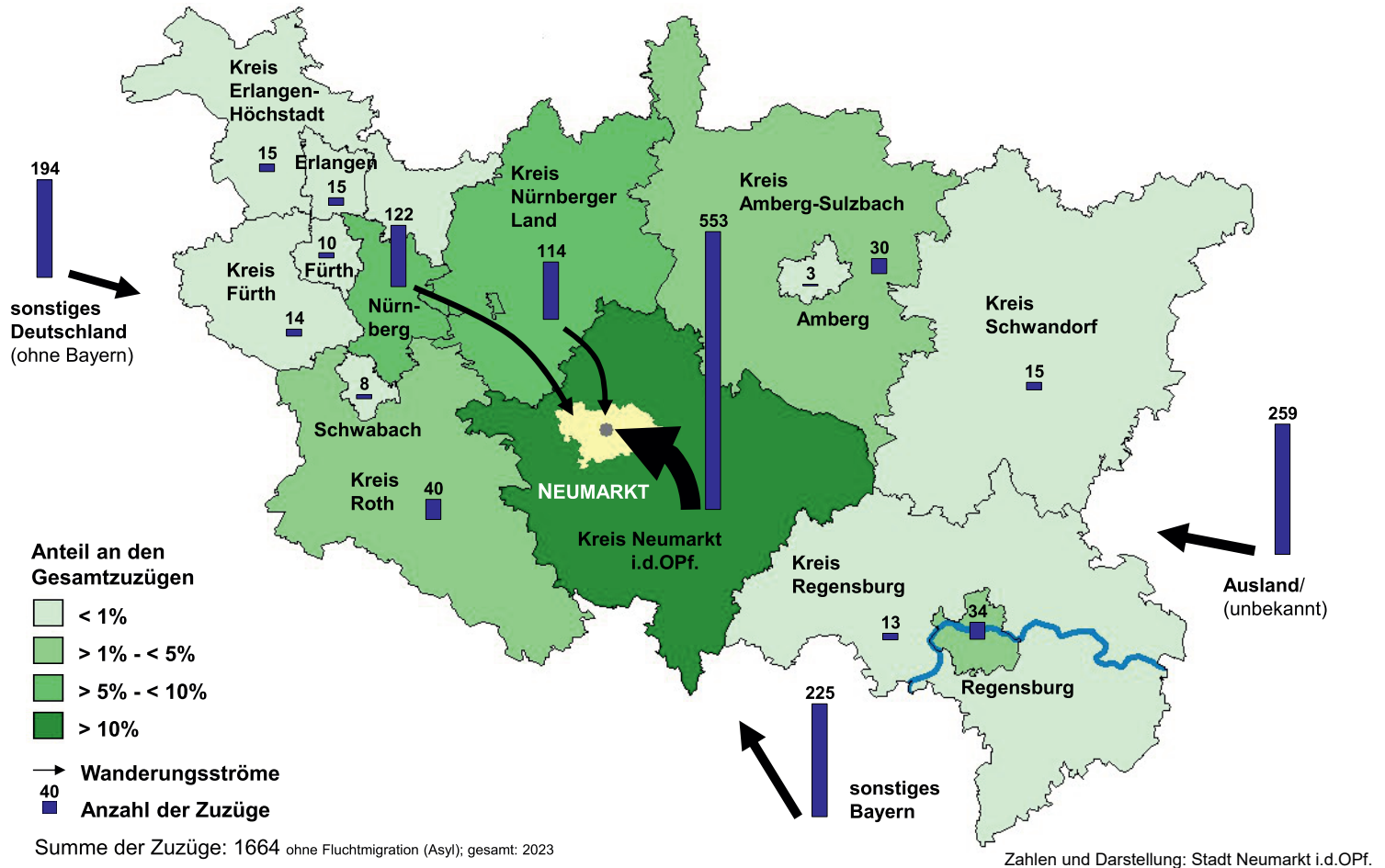
Fortzüge aus der Stadt Neumarkt i.d.OPf. 2025



Summe der Fortzüge: 1664 ohne Fluchtmigration (Asyl); gesamt: 1747

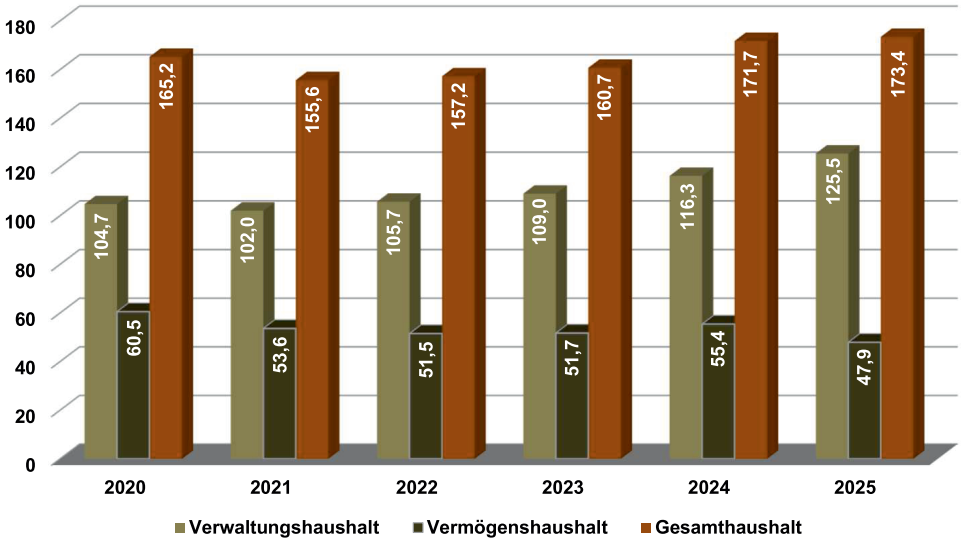
Zahlen und Darstellung: Stadt Neumarkt i.d.OPf.

Zuzüge in die Stadt Neumarkt i.d.OPf. 2025



KOMMUNALER HAUSHALT

Haushaltsvolumen der Stadt Neumarkt i.d.OPf. (in Mio. EUR)



Zahlen und Darstellung: Stadt Neumarkt i.d.OPf.

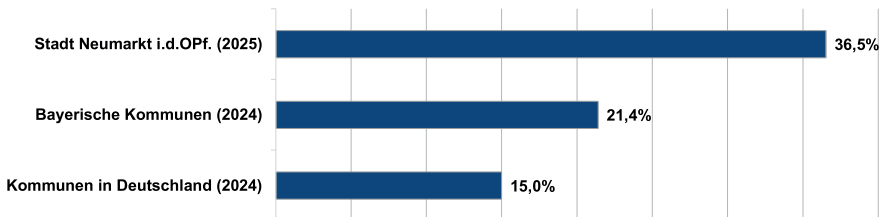
Pro-Kopf-Verschuldung

Stadt Neumarkt i.d.OPf. (2024):	31 EUR
Durchschnitt vergleichbarer bayer. Städte (2023):	629 EUR
Durchschnitt aller bayerischen Kommunen (2023):	1.208 EUR
Deutschland (öffentlicher Gesamthaushalt; 2025):	31.243 EUR

Zahlen: Statistisches Bundesamt, Stadt Neumarkt i.d.OPf., jeweils 31.12.; Schulden Gesamthaushalt: 30.09.2025

Investitionsquote

Die Investitionsquote beschreibt das Verhältnis der kommunalen Sachinvestitionen (z.B. Baumaßnahmen, Vermögenserwerb, Investitionszuschüsse) zu den bereinigten Gesamtausgaben.



Zahlen: Statistisches Bundesamt, Stadt Neumarkt i.d.OPf.; Darstellung: Stadt Neumarkt i.d.OPf.

WIRTSCHAFTSDATEN

Gewerbe

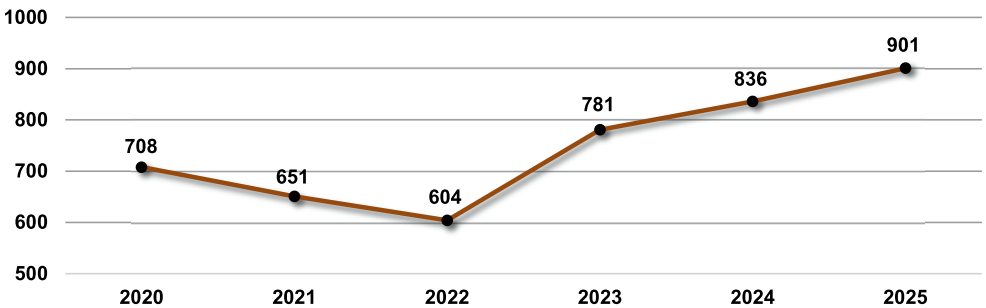
Neumarkt i.d.OPf. hat die niedrigsten Hebesätze aller Großen Kreisstädte in Bayern:

Gewerbesteuer	315 %
Grundsteuer A	235 %
Grundsteuer B	255 %

Zahl der Gewerbebetriebe (Stand: März 2026) 3.312

Arbeitslose am Wohnort (Stadt Neumarkt i.d.OPf., Jahreszahlen)

Die Arbeitslosenzahlen in Neumarkt befinden sich seit Jahren auf einem niedrigen Niveau. Die Aus-Die Arbeitslosenquote des Landkreises Neumarkt i.d.OPf. lag 2025 im Jahresmittel bei 2,8% (Platz 12 unter den 400 Kreisen und kreisfreien Städten bundesweit).



Zahlen: Statistik der Bundesagentur für Arbeit; Stand: 31.12.2025; Darstellung: Stadt Neumarkt i.d.OPf.

Kaufkraft und Einzelhandelszentralität

Marktforschungsinstitute berechnen regelmäßig einen Kaufkraftindex für Gemeinden. Er gibt das Kaufkraftniveau im Vergleich zum nationalen Durchschnitt an. Der nationale Durchschnitt erhält den Wert 100.

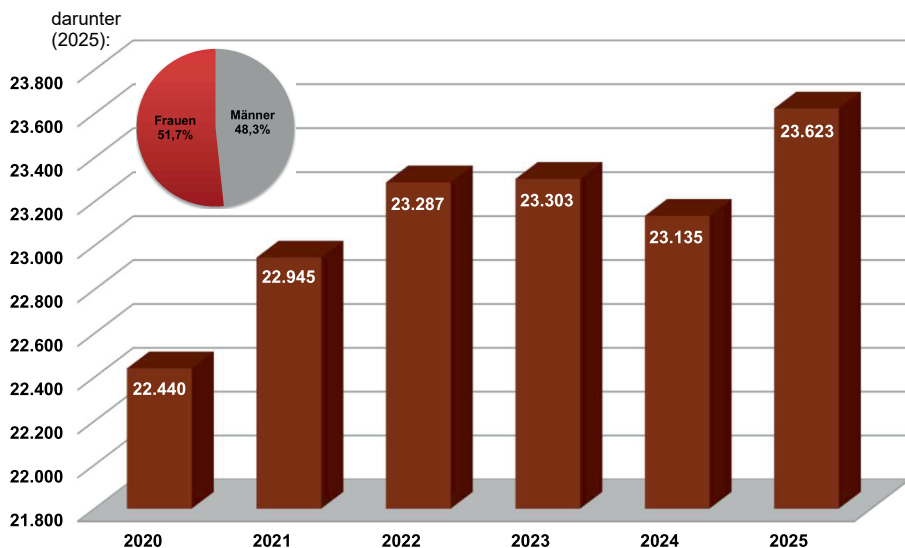
Die Einzelhandelszentralität stellt das Verhältnis des Einzelhandelsumsatzes zur verfügbaren Kaufkraft dar. Sie ist ein Maß für die Bedeutung einer Stadt als Einzelhandelsstandort. Für die Stadt Neumarkt i.d.OPf. wurde ermittelt:

Allgemeine Kaufkraft (2025):	1.292,7 Mio. EUR
Einzelhandelsrelevante Kaufkraft (2025):	275,0 Mio. EUR
Einzelhandelsumsatz (2025):	378,0 Mio. EUR
Kaufkraftindex pro Einwohner (2025):	106,0
Einzelhandelszentralität (2025):	167,7

Zahlen: GfK GeoMarketing GmbH, Nürnberg

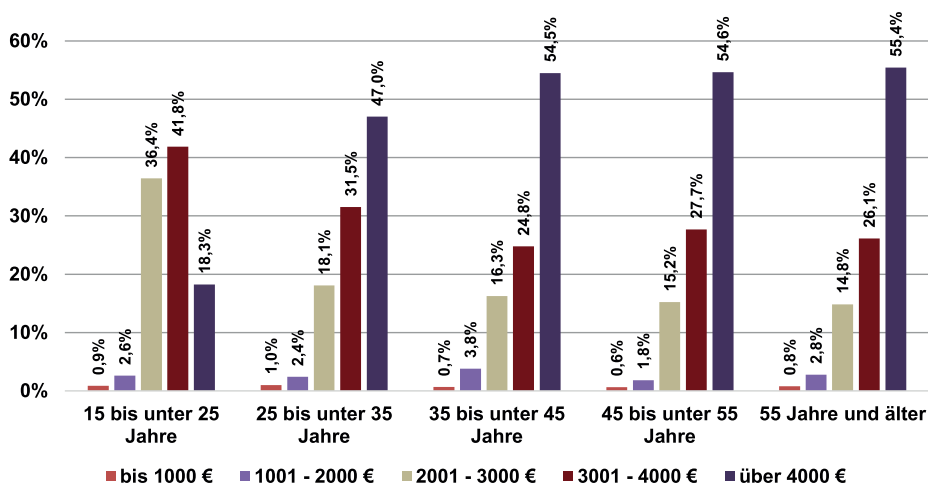
ARBEITSMARKT

Sozialversicherungspflichtig Beschäftigte a. Arbeitsort (Stadt Neumarkt i.d.OPf.)



Zahlen: Statistik der Bundesagentur für Arbeit; Stand: 30.06.2025; Darstellung: Stadt Neumarkt i.d.OPf.

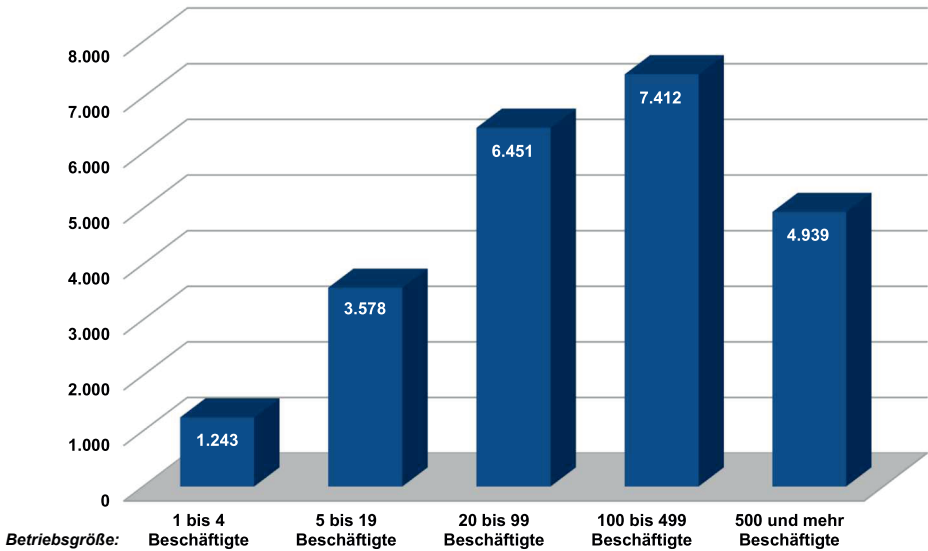
Sozialvers.pfl. Beschäftigte in Vollzeit nach Alter u. Gehalt (Arbeitsort Neumarkt)



Zahlen: Statistik der Bundesagentur für Arbeit; Stand: 30.06.2025; Darstellung: Stadt Neumarkt i.d.OPf.

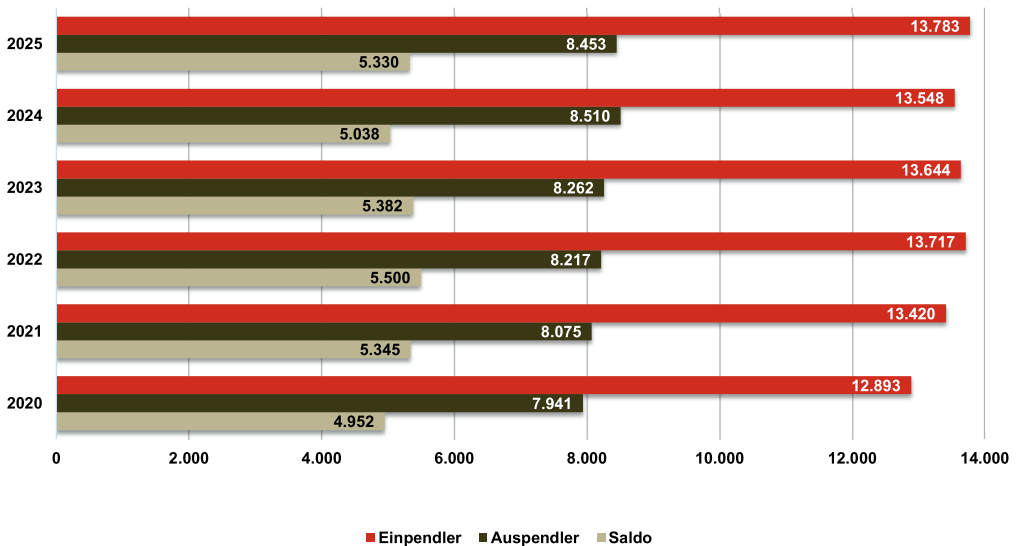
ARBEITSMARKT

Sozialversicherungspflichtig Beschäftigte nach Betriebsgröße



Zahlen: Statistik der Bundesagentur für Arbeit; Stand: 30.06.2025; Darstellung: Stadt Neumarkt i.d.OPf.

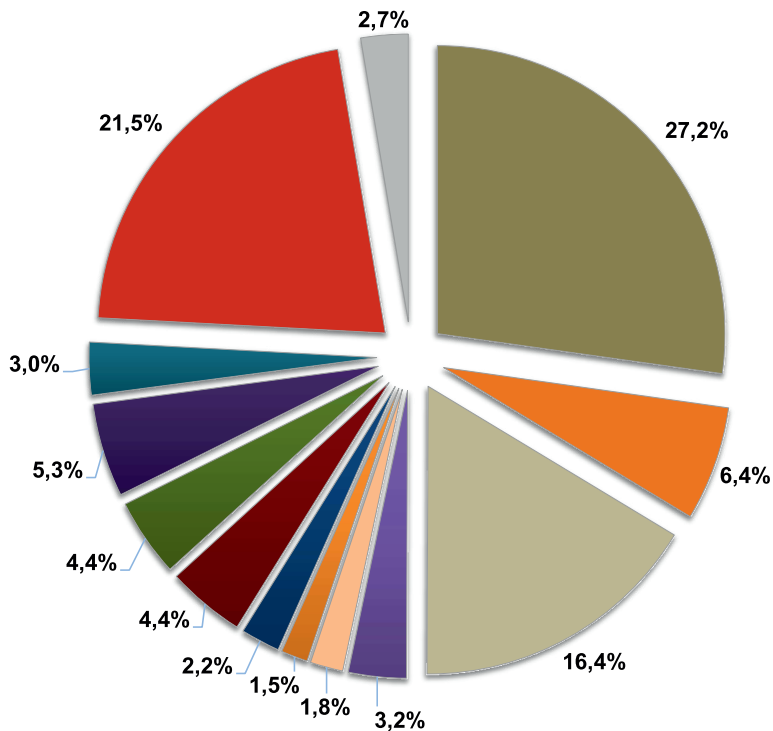
Pendlerstruktur



Zahlen: Statistik der Bundesagentur für Arbeit; Stand: 31.12.2025; Darstellung: Stadt Neumarkt i.d.OPf.

ARBEITSMARKT

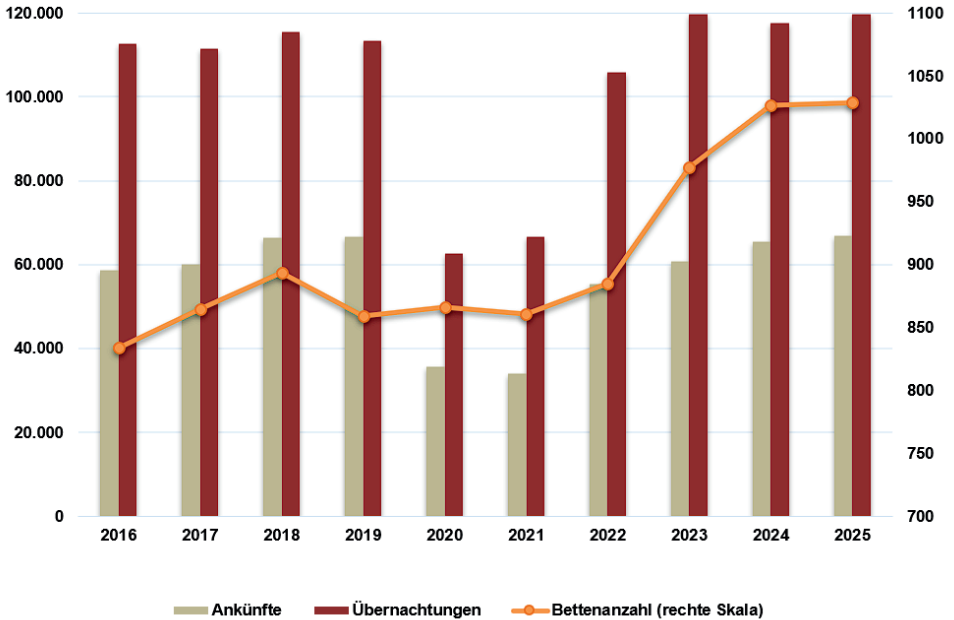
Sozialversicherungspflichtig Beschäftigte nach wirtschaftlicher Gliederung



- Verarbeitendes Gewerbe
- Baugewerbe
- Handel; Instandhaltung und Reparatur von Kraftfahrzeugen
- Verkehr und Lagerei
- Gastgewerbe
- Information und Kommunikation
- Erbringung von Finanz- und Versicherungsdienstleistungen; Grundstücks- und Wohnungswesen
- Erbringung von freiberuflichen, wissenschaftlichen und technischen Dienstleistungen
- Erbringung von sonstigen wirtschaftlichen Dienstleistungen
- Öffentliche Verwaltung, Verteidigung; Sozialversicherung
- Erziehung und Unterricht
- Gesundheits- und Sozialwesen; Erbringung von sonst. überwiegend persönl. Dienstleistungen
- Sonstige

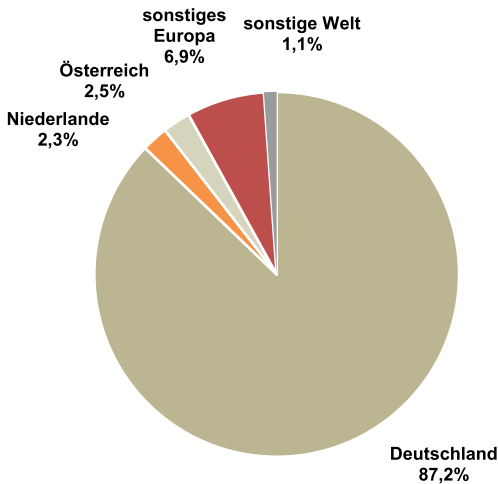
TOURISMUS

Ankünfte, Übernachtungen und Bettenanzahl in Neumarkt i.d.OPf.



Zahlen: Bayerisches Landesamt für Statistik und Datenverarbeitung; Stand: 31.12.2025; Darstellung: Stadt Neumarkt i.d.OPf.

Ankünfte 2025 nach Herkunft



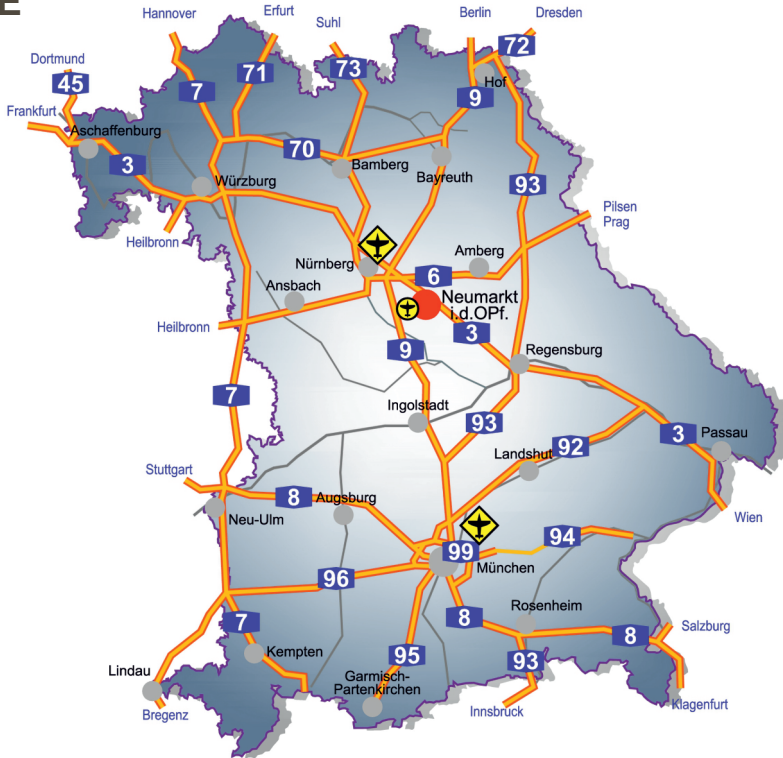
ÜBERNACHTUNGSANGEBOTE IN NEUMARKT I.D.OPF.:

- 9 Hotels**
- 2 Gästehäuser**
- 5 Ferienwohnungen
und BnB-Zimmer**



Zahlen: Bayerisches Landesamt für Statistik und Datenverarbeitung; Stand: 31.12.2025; Darstellung: Stadt Neumarkt i.d.OPf.

LAGE



Verkehrsanbindung

Entfernungen (ab Stadtmitte)

Nürnberg	37 km	Würzburg	137 km
Amberg	43 km	München	140 km
Ingolstadt	65 km	Augsburg	144 km
Regensburg	72 km	Pilsen (CZ)	175 km

Verkehrsanschlüsse

Bundesautobahn 3	5 km
Bundesautobahn 9	21 km
Bundesstraße 8	2 km
Bundesstraße 299	2 km
Ladestelle der DB Netz AG (Kategorie 3)	1 km
Rhein-Main-Donau-Kanal (Lände Mühlhausen)	15 km
Flughafen Nürnberg	45 km

Bahn

Mit dem Bahnhof an der Hauptstrecke Nürnberg-Regensburg ist Neumarkt i.d.OPf. an das überregionale Bahnnetz angebunden. Es besteht eine S-Bahn-Verbindung nach Nürnberg. Fahrzeit:

34 Minuten